

ROMÂNIA



Județul GIURGIU
CONSILIUL LOCAL AL MUNICIPIULUI GIURGIU

HOTĂRÂRE

privind modificarea Hotărârii nr.273/29.07.2015 privind modificarea și completarea inventarului bunurilor care fac parte din domeniului public al Municipiului Giurgiu, înscrise în Hotărârea Consiliului Local al Municipiului Giurgiu nr.135/26.08.1999 modificată și completată prin Hotărârea Consiliului Local al Municipiului Giurgiu nr.76/16.05.2002 privind însușirea inventarului bunurilor care aparțin domeniului public al Municipiului Giurgiu

CONSILIUL LOCAL AL MUNICIPIULUI GIURGIU
întrunit în ședință ordinară,

Având în vedere:

- referatul de aprobare al Primarului Municipiului Giurgiu, înregistrat la nr.30.181/16.06.2021;
- raportul de specialitate al Direcției Patrimoniu - Compartimentul Cadastru și Evidență Străzi, înregistrat la nr.30.290/17.06.2021;
- adresa S.C. Terracad S.R.L. nr.10/16.06.2021, înregistrată la Primăria Municipiului Giurgiu cu nr.30.178/16.06.2021;
- Hotărârea Consiliului Local al Municipiului Giurgiu nr.93/2002 privind schimbarea de denumiri a unor străzi din municipiul Giurgiu;
- Hotărârea Consiliului Local al Municipiului Giurgiu nr.26/2007 privind atribuirea de denumiri a cinci străzi din municipiul Giurgiu;
- Hotărârea Consiliului Local al Municipiului Giurgiu nr.273/29.07.2015 privind modificarea și completarea inventarului bunurilor care fac parte din domeniului public al Municipiului Giurgiu, înscrise în Hotărârea Consiliului Local al Municipiului Giurgiu nr.135/26.08.1999 modificată și completată prin Hotărârea Consiliului Local al Municipiului Giurgiu nr.76/16.05.2002 privind însușirea inventarului bunurilor care aparțin domeniului public al Municipiului Giurgiu;
- avizul comisiei pentru administrație publică locală, juridic și de disciplină;
- avizul comisiei buget - finanțe, administrarea domeniului public și privat;
- prevederile Legii nr.7/1996 a Cadastrului și a Publicității Imobiliare, republicată, actualizată, ale art.84, alin.(1) din Ordinul nr.700/2014, actualizat, al Directorului General al A.N.C.P.I. privind aprobarea Regulamentului de avizare, recepție și înscriere în evidențele de cadastru și carte funciară, ale art.286, alin.(1) și alin.(4), art.289, art.296, alin.(2), art.354 și art.355 din Ordonanța de Urgență a Guvernului nr.57/2019 privind Codul Administrativ, cu modificările și completările ulterioare și ale art.557, art.858 – 863, lit.,e” din Legea nr.287/2009 privind Noul Cod Civil, republicat, cu modificările și completările ulterioare.

În temeiul art.129, alin.(1) și (2), lit.,c” și art.139, alin.(2) și art.196, alin.(1), lit.,a” din Ordonanța de Urgență a Guvernului nr.57/2019 privind Codul Administrativ, cu modificările și completările ulterioare,

HOTĂRĂȘTE:

Art.1. Se modifică suprafețele străzilor identificate în Anexa 2 la Hotărârea Consiliului Local al Municipiului Giurgiu nr.273/29.07.2015, din capitolul a – *drumuri comunale, vicinale, străzile cu trotuare aferente, pasajele, podurile, podețele, precum și zonele de protecție ale acestora*, conform măsurătorilor cadastrale efectuate, în vederea intabulării în cartea funciară, după cum urmează:

- poziția 347 reprezentând **Strada Stejarului**, de la suprafața de 2.500,00 mp, la suprafața totală de 10.558,00 mp, conform planului de situație scara 1:1000, prezentat în Anexa 1 care face parte integrantă din prezenta hotărâre;

- poziția 362 reprezentând **Strada Cedrului**, de la suprafața de 1.350,00 mp, la suprafața de 3.840,00 mp, conform planului de situație scara 1:1000, prezentat în Anexa 2 care face parte integrantă din prezenta hotărâre;

- poziția 369 reprezentând **Strada Gorunului**, de la suprafața de 1.000,00 mp, la suprafața de 1.259,00 mp, conform planului de situație scara 1:1000, prezentat în Anexa 3 care face parte integrantă din prezenta hotărâre;

- poziția 372 reprezentând **Strada Mesteacănului**, de la suprafața de 3.000,00 mp, la suprafața de 3.864,00 mp, conform planului de situație scara 1:1000, prezentat în Anexa 4 care face parte integrantă din prezenta hotărâre;

- poziția 376 reprezentând **Strada Paltinului**, de la suprafața de 2.400,00 mp, la suprafața de 7.772,00 mp, conform planului de situație scara 1:1000, prezentat în Anexa 5 care face parte integrantă din prezenta hotărâre.

Art.2. Anexa 2 - Inventarul domeniului public aprobat prin Hotărârea nr.273/29.07.2015 privind modificarea și completarea inventarului bunurilor care fac parte din domeniul public al Municipiului Giurgiu, înscrise în Hotărârea Consiliului Local al Municipiului Giurgiu nr.135/26.08.1999 modificată și completată prin Hotărârea Consiliului Local al Municipiului Giurgiu nr.76/16.05.2002 privind însușirea inventarului bunurilor care aparțin domeniului public al Municipiului Giurgiu, va fi modificată în mod corespunzător;

Art.3. Prezenta hotărâre se va comunica Instituției Prefectului - Județul Giurgiu în vederea exercitării controlului cu privire la legalitate, Primarului Municipiului Giurgiu, Direcției Patrimoniu - Compartiment Cadastru și Evidență Străzi, Direcției Juridice și Administrație Locală – Biroul Juridic, Direcției Economice - Biroul Buget din cadrul Aparatului de specialitate al Primarului Municipiului Giurgiu, pentru ducerea la îndeplinire și Direcției Impozite și Taxe Locale Giurgiu.

PREȘEDINTE DE ȘEDINȚĂ,

Pană Gheorghe ✓

CONTRASEMNEAZĂ,
SECRETAR GENERAL.

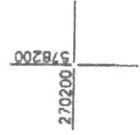
Bărcană Liliiana

Giurgiu, 30 iunie 2021
Nr. 209

Adoptată cu un număr de 19 voturi pentru, din totalul de 19 consilieri prezenți

ANEXA 1 LA HCLM NR. 209/30.06.2021

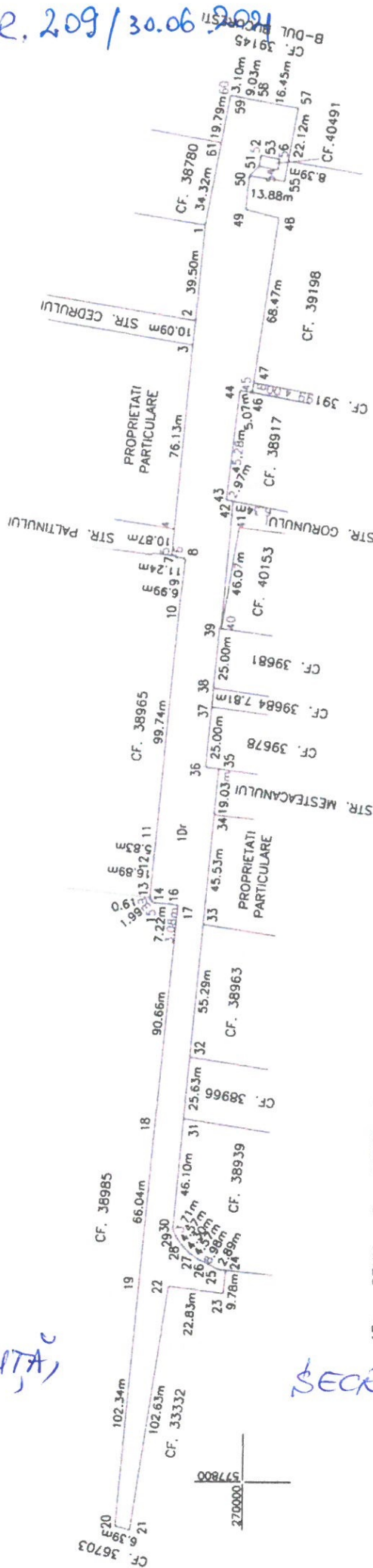
PLAN DE SITUATIE
SCARA 1: 2000



AMPLASAMENT:
MUN. GIURGIU, STR. STEJARULUI,
JUD. GIURGIU

PROPRIETAR:
MUNICIPIUL GIURGIU

PRESEDINTE AL SEBINTA,



1Dr - DRUM - S = 10558 MP

SECRETAR
GENERAL

Sistem de proiectie: STEREO '70
Data: Iunie 2021

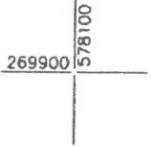
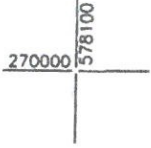


ANEXA 3 LA HCLM NR 209/30.06.2021

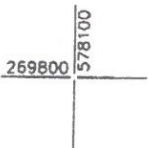
PLAN DE SITUATIE
SCARA 1: 1000

PROPRIETAR:
MUNICIPIUL GIURGIU

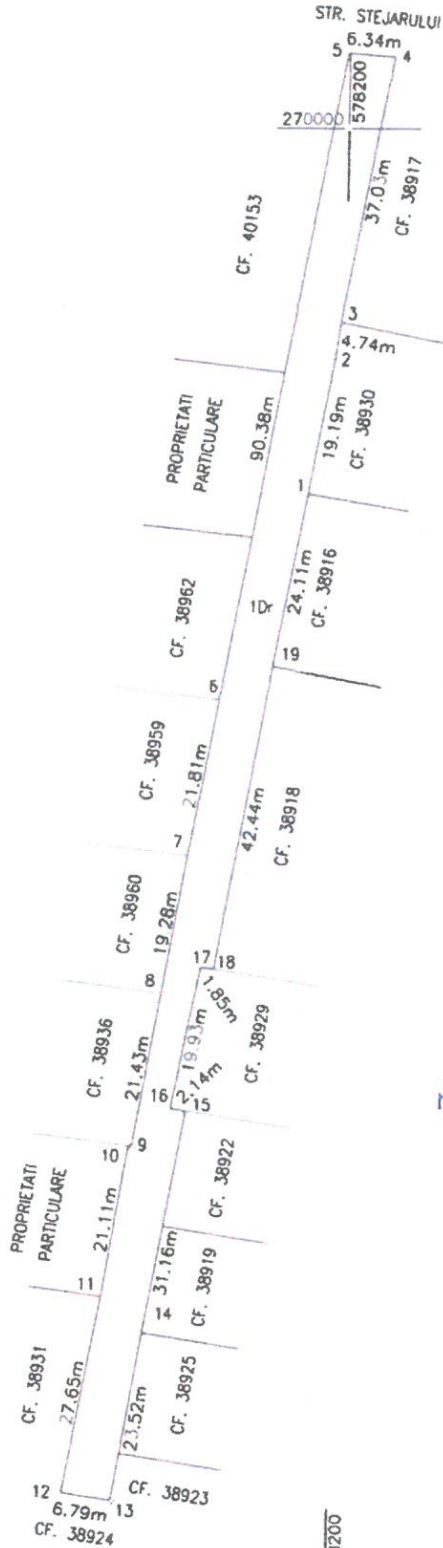
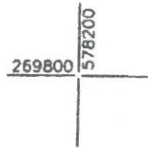
AMPLASAMENT:
MUN. GIURGIU, STR. GORUNULUI,
JUD. GIURGIU



PRESEDINTE DE
SEDINTA



Sistem de proiectie: STEREO '70
Data: Iunie 2021



1Dr - DRUM - S = 1259 MP

SECRETAR GENERAL,



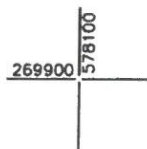
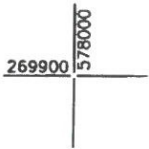
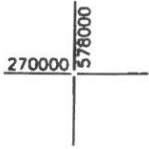
Executant,
SC TERRACAD SRL
Ing. VASILIU LOREDANA-PETRONELA
Semnatura si stampila

ANEXA 4 LA HCLM NR. 209/30.06.2021

PLAN DE SITUATIE
SCARA 1: 1000

PROPRIETAR:
MUNICIPIUL GIURGIU


AMPLASAMENT:
MUN. GIURGIU, STR. MESTEACANULUI,
JUD. GIURGIU



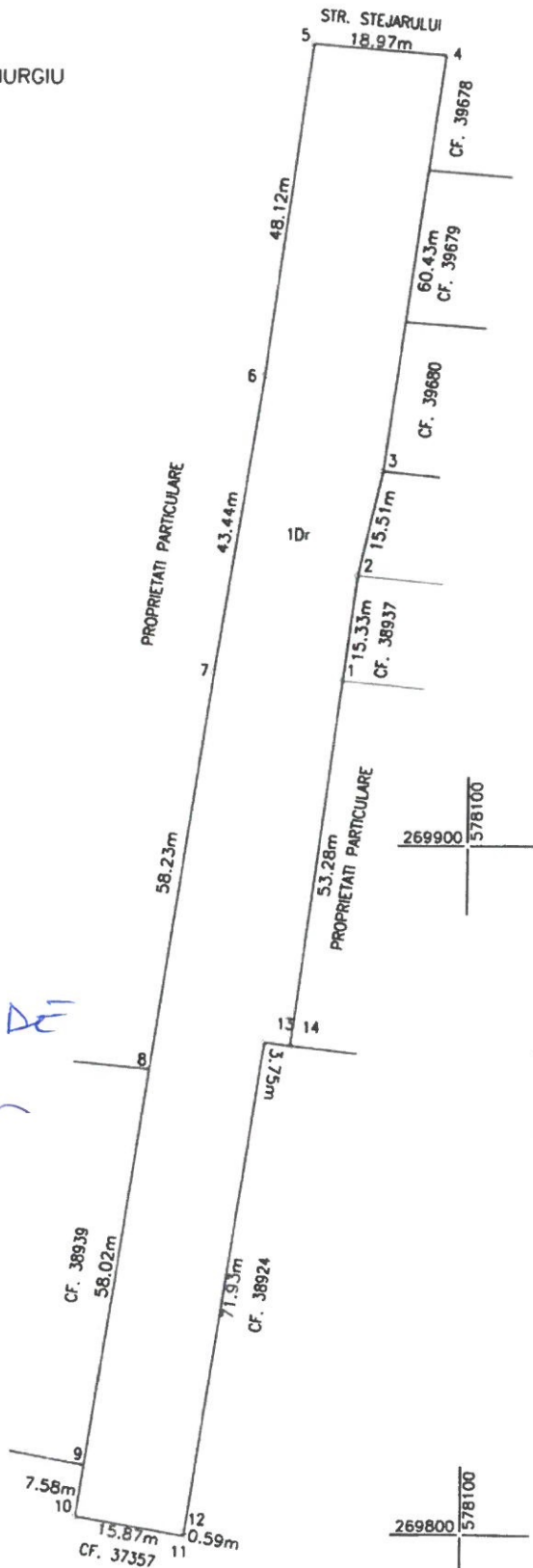
PRESEDINTE DE
SEDINTA

1Dr - DRUM - S = 3864 MP

SECRETAR GENERAL



Sistem de proiectie: STEREO '70
Data: Iunie 2021



ANEXA 5 LA HCLM NR. 209/30.06. 2021

PLAN DE SITUATIE
SCARA 1: 2000



PROPRIETAR:
MUNICIPIUL GIURGIU

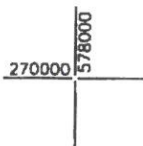
AMPLASAMENT:
MUN. GIURGIU, STR. PALTINULUI,
JUD. GIURGIU



1Dr - DRUM - S = 7772 MP

PRESEDINTE DE
SEDINTA

SECRETAR
GENERAL



Sistem de proiectie: STEREO '70
Data: Iunie 2021

STR. STEJARULUI

CERTIFICAT DE AUTORIZARE

Seria RO-B-J.M. 1585

TERRACAD S.R.L.

CLASA III

Executant: SC TERRACAD SRL
Ing. VASILIU LOREDANA-PETRONELA

Semnatura si stampila

VASILIU Loredana Petronela

CERTIFICAT DE AUTORIZARE

Ing. VASILIU LOREDANA-PETRONELA

CATEGORIA E